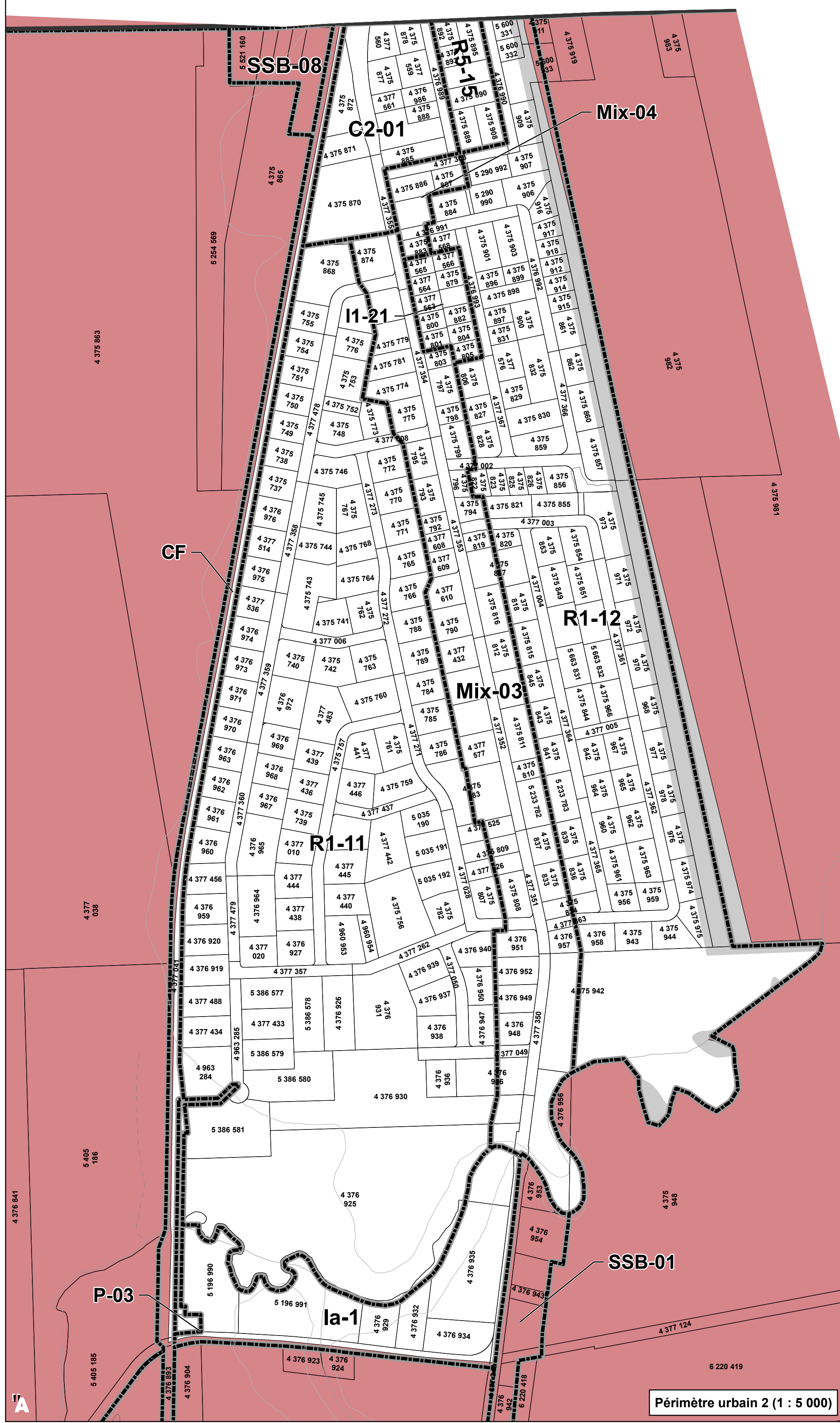
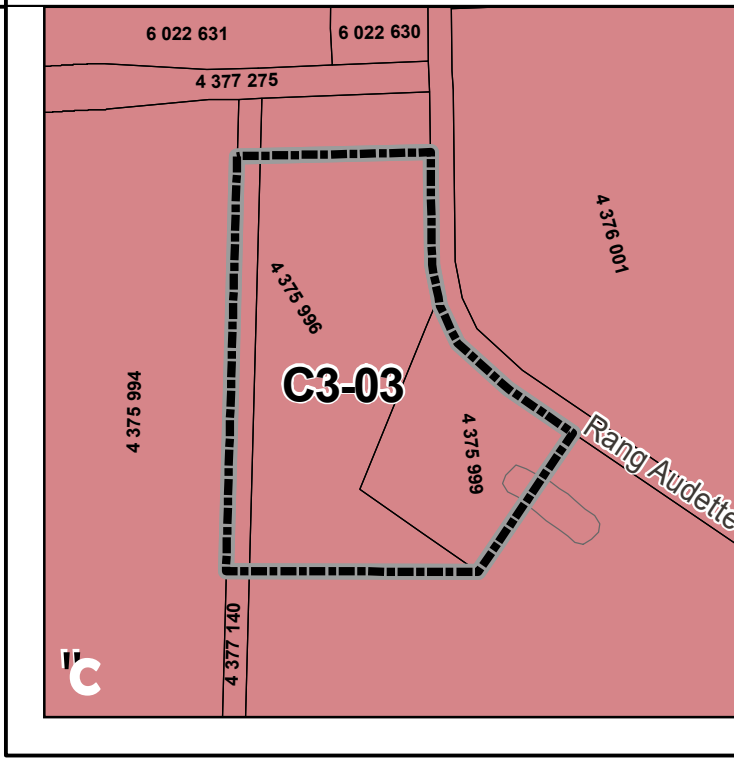
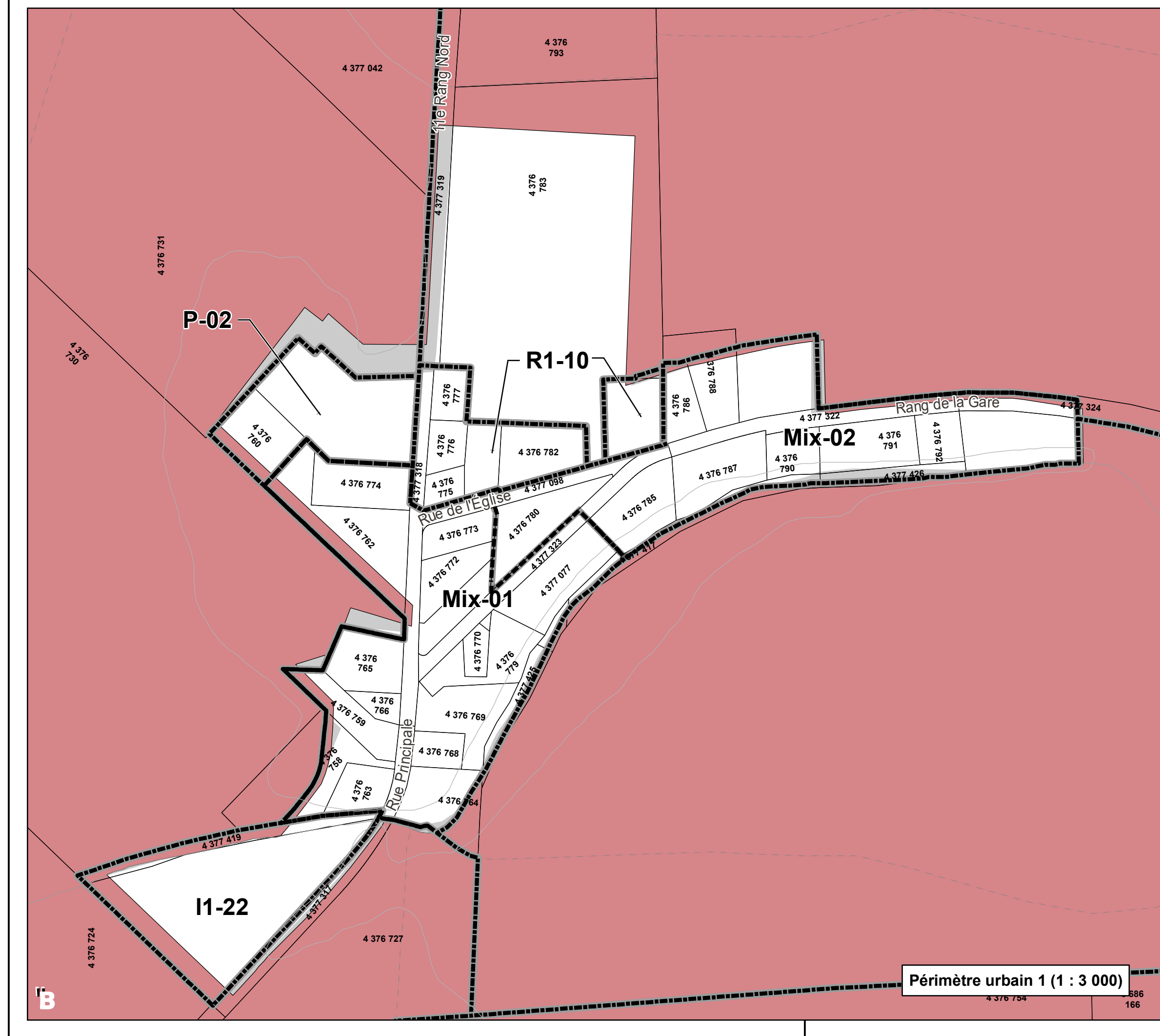
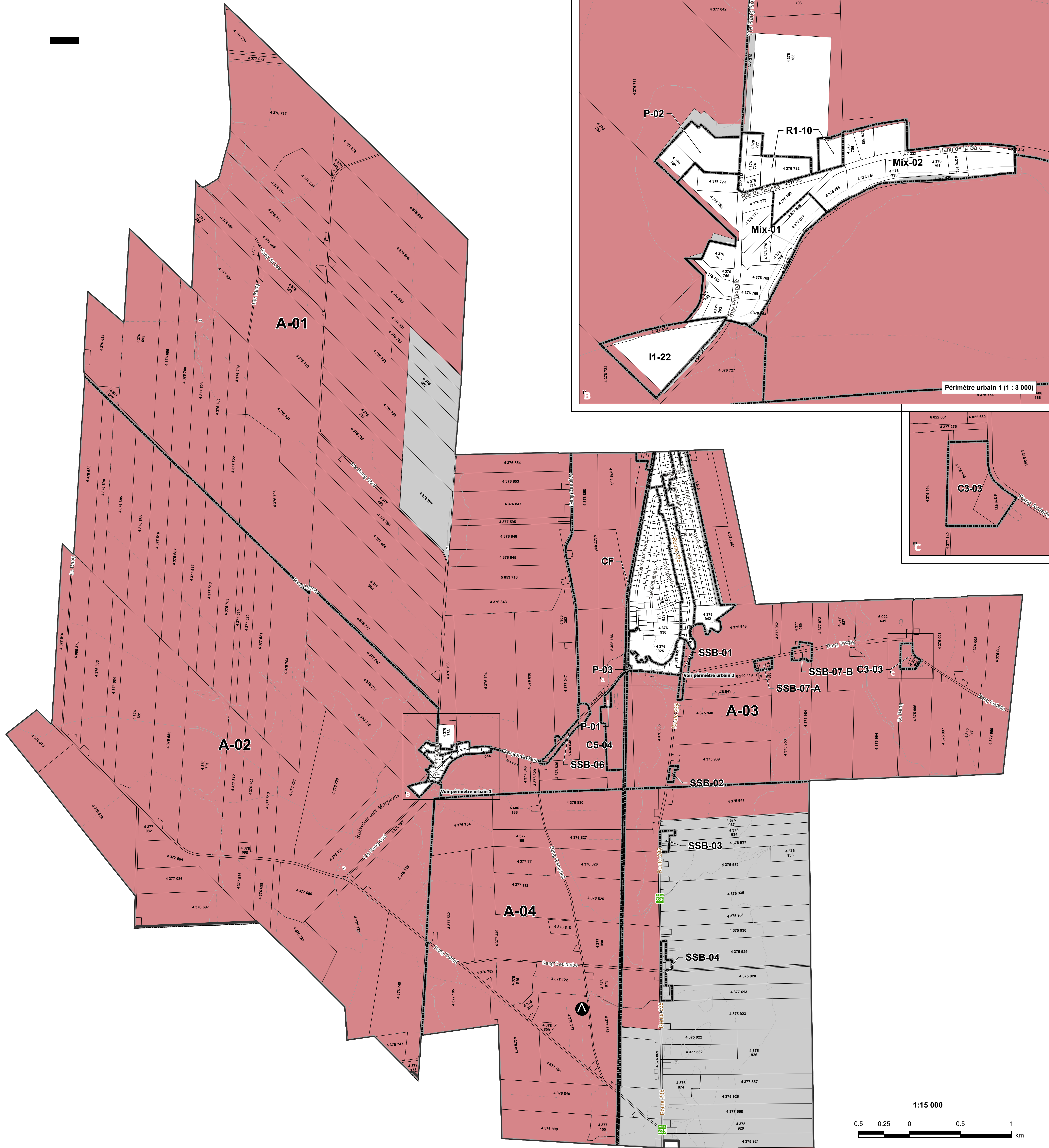


Municipalité de Sainte-Sabine



PLAN DE ZONAGE ANNEXE B

ZONAGE	
	A AGRICOLE
	C COMMERCIALE
	CF CORRIDOR FERROVIAIRE
	I INDUSTRIELLE
	Mix MIXTE
	P INSTITUTIONNELLE ET PUBLIQUE
	R RÉSIDENTIELLE
	SSB ÎLOTS DÉSTRUCTURÉS

Ce plan fait partie intégrante du règlement numéro: **2007.07.291**

Adopté le : _____

Maire		Directrice générale	
No.	Date	Modification	

