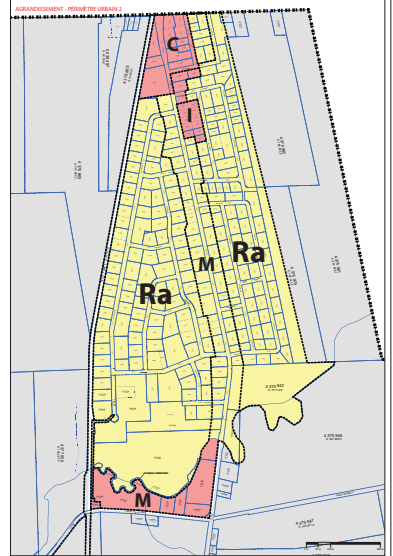
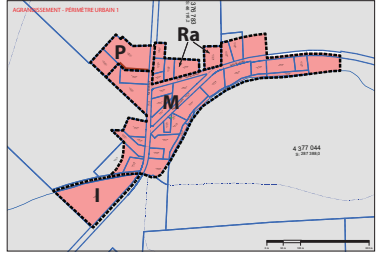
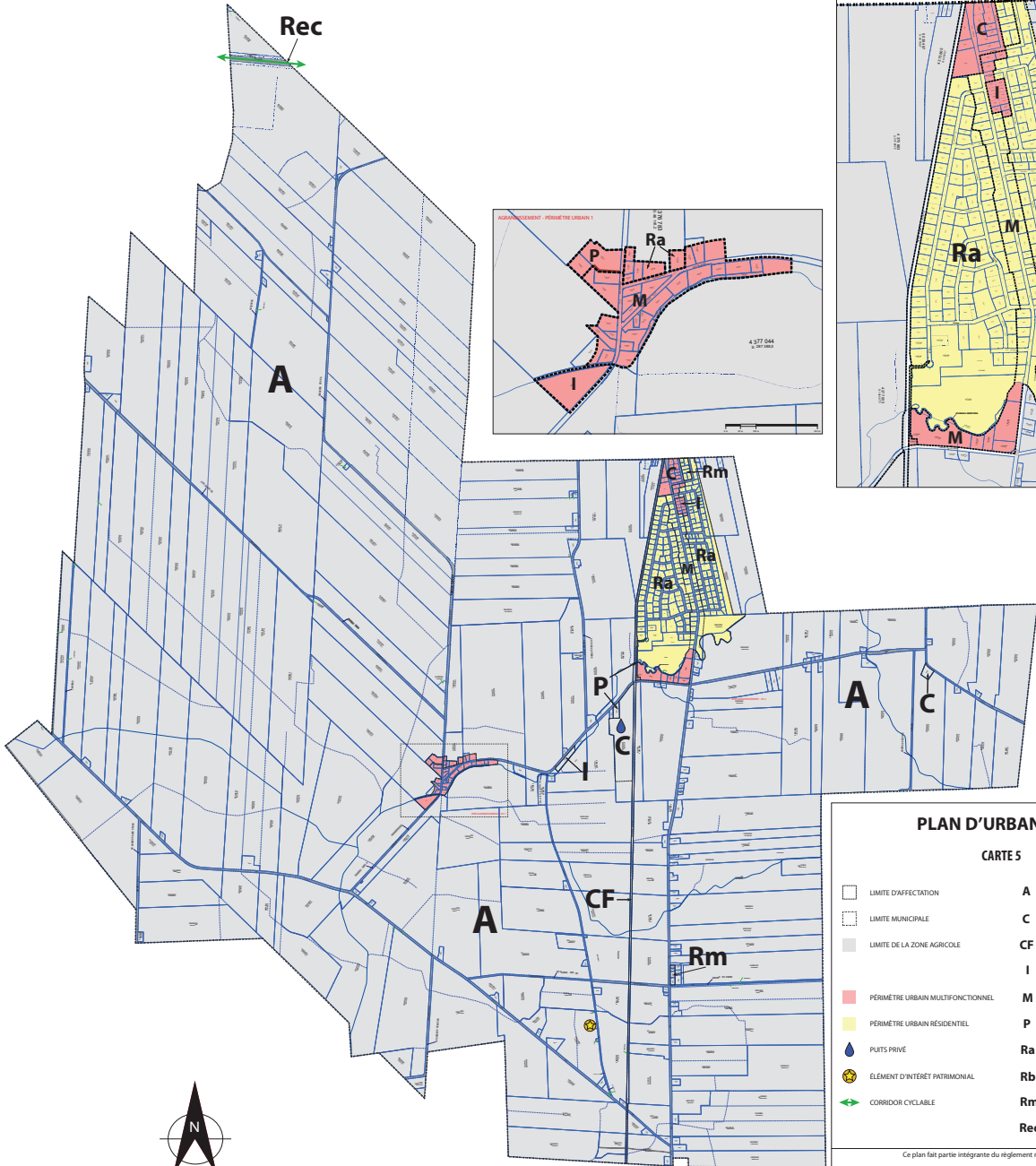


MUNICIPALITÉ DE SAINTE-SABINE



PLAN D'URBANISME

CARTE 5

- | | |
|-----------------------------------|---|
| LIMITE D'AFFECTATION | A AGRICOLE |
| LIMITE MUNICIPALE | C COMMERCIALE |
| LIMITE DE LA ZONE AGRICOLE | CF CORRIDOR FERROVIAIRE |
| PÉRIMÈTRE URBAIN MULTIFONCTIONNEL | I INDUSTRIELLE |
| PÉRIMÈTRE URBAIN RESIDENTIEL | M MIXTE |
| PLUFS PRIVÉ | P INSTITUTIONNELLE ET PUBLIQUE |
| ÉLÉMENT D'INTÉRÊT PATRIMONIAL | Ra RESIDENTIELLE UNIFAMILIALE |
| CORRIDOR CYCLABLE | Rb RESIDENTIELLE BI ET TRI FAMILIALE |
| | Rm MAISON MOBILE |
| | Rec RÉCRÉATION |

Ce plan fait partie intégrante du règlement numéro: 2016-06-375
Adopté le : _____

PLAN DESSINÉ PAR
GESTIM INC.
DATE: JUIN 2016
539, RUE PRINCIPALE
SAINT-SÉBASTIEN, QUÉBEC
J0J 2L0

Maire		Directrice générale	
No.	Date	No.	Date
2016-06-375	2016-06-30		
2015-04-01	2015-04-01		
2014-01-01	2014-01-01		
2013-01-01	2013-01-01		
2012-01-01	2012-01-01		

